



27/02/1998).



Datos del Bien Inmueble

Referencia catastral 7991013ED1779S0001HT



Localización CR FELANITX 10
07500 MANACOR (ILLES BALEARS)

Clase Urbano

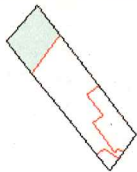
Superficie (*) 51 m²

Coefficiente de participación 100,000000 %

Uso Almacén,Estac.

Año construcción local principal 1966

Datos de la Finca en la que se integra el Bien Inmueble



Localización CR FELANITX 10
MANACOR (ILLES BALEARS)

Superficie construida 51 m²

Superficie suelo 176 m²

Tipo Finca Parcela construida sin división horizontal

(*) Definición de superficie

¿Cómo se pueden obtener datos protegidos (titularidad y valor catastral) de los inmuebles y certificados telemáticos de los mismos?



EL SECRETARI GENERAL

Manacor, 10 de febrer del 2014

PROJECTE EXPROPIACIÓ POLÍGON 1-26-1	NÚMERO ORDRE
FULL DE JUSTIPREU INDIVIDUALITZADA	2

DADES CADASTRALS							
DIRECCIÓ			REF. CADASTRAL		OBSERVACIONS		
Carretera de Felanitx			7991026ED1779S0001FT				
DADES REGISTRALS							
Registre	Tom	Llibre	Secció	Fol	Finca	Inscripció	Nº IDUFIR
1	4753	1117	-	28	34.430	9	07023000488954

TITULARS	%	Observacions	Usdefruit
ANTONIA GOST BALLESTER	12,500		
ANTONIA GOST CANTALLOPS	3,125		
CATALINA GOST CANTALLOPS	3,125		
MAGDALENA GOST CANTALLOPS	3,125		
RAFAEL GOST SIMO	6,250		
ANA MARIA GOST SEGUI	3,125	Ple Domini. No adherit	-
ANTONIA GOST SEGUI	3,125	Ple Domini. No adherit	
ANTONIO GOST SEGUI	3,125	Ple Domini. No adherit	
M MAGDALENA GOST SEGUI	3,125	Ple Domini. No adherit	
VINYET VELL	50,000		
ANTONIA GOST FLORIT	3,125		
J MARIA GOST BALLESTER	1,563		ISABEL BALLESTER GINARD 6,25
MARGALIDA M GOST BALLESTER	1,563		
ISABEL MARIA GOST BALLESTER	1,563		
MIQUEL GOST BALLESTER	1,563		

Els titulars no adherits sumen el 12,50 % del total de la parcel·la.

DESCRIPCIÓ	
REGISTRAL	Peça de secà amb una cabuda de 256,00 m2. Limita al nord amb carretera de Felanitx, al sud, est i oest amb romanent de la finca de la que procedeix, pròpia de Miquel Salas Salas.
REAL	Porció de terreny de forma rectangular amb façana a la carretera de Felanitx. Limita al nord amb carretera de Felanitx, al sud amb parcel·la 29 del projecte de compensació i amb referència cadastral 7991015ED1779S, a l'est amb parcel·la 26 del projecte de compensació i amb referència cadastral 7991013ED1779S i a l'oest amb parcel·la 28 del projecte de compensació i amb referència cadastral 7991012ED1779S. Consta un porxo d'uralita adossat a la parcel·la 26 en estat ruïnós.

SUPERFÍCIES		
Segons títol	Expropiada	Resto
256,00 m2	32,00 m2	224,00 m2

**DECRET
AJUNTAMENT DE MANACOR
APROVACIÓ DEFINITIVA**

07 ENE. 2015

EDIFICACIONS	
Hi ha una porxada d'uralita en estat ruïnós que no es valora.	

EL SECRETARI GENERAL

Nicolau Conti Fuster

**VALORACIÓ DELS BENS A EXPROPIAR**

Superfície sòl	Valor unitari			TOTAL SÒL	TOTAL
32,00	44,71			1.430,72 €	
Sup. Edificació	Valor unitari	Antiguitat	Conservació	TOTAL EDIFIC	1.430,72 €
-	-	-	-	-	
AMB 5% APREMI AFECCIÓ					1.502,25 €

REPARTIMENT DEL VALOR D'EXPROPIACIÓ

El valor d'expropiació s'ha de repartir en relació a la participació i el títol de cada propietari.

Propietari	%		Propietat usdefruit.	Participació com usdefruit.
ANA MARIA GOST SEGUI	3,125	PLE DOMINI	-	-
ANTONIA GOST SEGUI	3,125	PLE DOMINI		
ANTONIO GOST SEGUI	3,125	PLE DOMINI		
M MAGDALENA GOST SEGUI	3,125	PLE DOMINI		

Participació de l'expropiació


ANA MARIA GOST SEGUI	PLE DOMINI	375,56 €	1.502,25 €
ANTONIA GOST SEGUI	PLE DOMINI	375,56 €	
ANTONIO GOST SEGUI	PLE DOMINI	375,56 €	
M MAGDALENA GOST SEGUI	PLE DOMINI	375,56 €	

DECRET
AJUNTAMENT DE MANACOR
APROVACIÓ DEFINITIVA

07 ENE. 2015

EL SECRETARI GENERAL

Nicolau Conti Fuster



27

REGISTRO DE LA PROPIEDAD DE MANACOR N° 1
NOTA INFORMATIVA DE DOMINIO Y DE CARGAS

FINCA DE MANACOR N°: 34430

IDUFIR: 07023000488954

DATOS REGISTRALES

Tomo: 4753 Libro: 1117 Folio: 28 Inscripción: 9

DESCRIPCION

RUSTICA: Pieza de tierra secano, sita en término de Manacor, denominada Camp de Ne Serra ó Camino de Felanitx. Tiene una superficie de **dos áreas cincuenta y seis centiáreas**. Linda por Norte, con la carretera de Felanitx; por Sur, Este y Oeste, con remanente de la finca de que procede, propia de Miguel Salas Salas.

Referencia Catastral: 7991026ED1779S0001FT

TITULARES

Titular/es:

GOST BALLESTER, ANTONIA

C.I.F: 78169115G

Participación : 12,5000000% del pleno dominio

Título : HERENCIA
Notario/Autoridad : MIGUEL FE CORRO
Población : INCA
Fecha documento : 30/10/1991
Inscripción : 3
Fecha inscripción : 18/04/1992
Tomo/libro/folio : 3152/585/48

Titular/es:

GOST SIMO, RAFAEL

C.I.F: 41351121L

Participación : 6,2500000% del pleno dominio

Título : HERENCIA
Notario/Autoridad : MIGUEL FE CORRO
Población : INCA
Fecha documento : 30/10/1991
Inscripción : 3
Fecha inscripción : 18/04/1992
Tomo/libro/folio : 3152/585/48

Titular/es:

GOST CANTALLOPS, ANTONIA

C.I.F: 41351367N

Participación : 1,0416667% del pleno dominio

Título : HERENCIA
Notario/Autoridad : MIGUEL FE CORRO



Población : INCA
Fecha documento : 30/10/1991
Inscripción : 3
Fecha inscripción : 18/04/1992
Tomo/libro/folio : 3152/585/48

Titular/es:

GOST CANTALLOPS, MAGDALENA

C.I.F: 41374084M

Participación : 1,0416667% del pleno dominio

Título : HERENCIA
Notario/Autoridad : MIGUEL FE CORRO
Población : INCA
Fecha documento : 30/10/1991
Inscripción : 3
Fecha inscripción : 18/04/1992
Tomo/libro/folio : 3152/585/48

Titular/es:

GOST CANTALLOPS, CATALINA

C.I.F: 41388733A

Participación : 1,0416667% del pleno dominio

Título : HERENCIA
Notario/Autoridad : MIGUEL FE CORRO
Población : INCA
Fecha documento : 30/10/1991
Inscripción : 3
Fecha inscripción : 18/04/1992
Tomo/libro/folio : 3152/585/48

Titular/es:

SEGUI LLABRES, MAGDALENA

N.I.F: 78179238F

Participación : 12,5000000% del usufructo

Título : HERENCIA
Notario/Autoridad : SEBASTIÁN JOSÉ ANTICH VERDERA
Población : INCA
Fecha documento : 14/07/1999
Inscripción : 4
Fecha inscripción : 04/12/2000
Tomo/libro/folio : 4753/1117/27

Titular/es:

GOST SEGUI, ANTONIA

N.I.F: 42967007V

Participación : 3,1250000% de la nuda propiedad

Título : HERENCIA
Notario/Autoridad : SEBASTIÁN JOSÉ ANTICH VERDERA
Población : INCA
Fecha documento : 14/07/1999
Inscripción : 4
Fecha inscripción : 04/12/2000
Tomo/libro/folio : 4753/1117/27

Titular/es:



+ GOST SEGUI, ANA MARIA

N.I.F: 78197319X

Participación : 3,1250000* de la nuda propiedad

Título : HERENCIA
Notario/Autoridad : SEBASTIÁN JOSÉ ANTICH VERDERA
Población : INCA
Fecha documento : 14/07/1999
Inscripción : 4
Fecha inscripción : 04/12/2000
Tomo/libro/folio : 4753/1117/27

Titular/es:

+ GOST SEGUI, ANTONIO

N.I.F: 78200662H

Participación : 3,1250000* de la nuda propiedad

Título : HERENCIA
Notario/Autoridad : SEBASTIÁN JOSÉ ANTICH VERDERA
Población : INCA
Fecha documento : 14/07/1999
Inscripción : 4
Fecha inscripción : 04/12/2000
Tomo/libro/folio : 4753/1117/27

Titular/es:

+ GOST SEGUI, MARIA MAGDALENA

N.I.F: 43011211S

Participación : 3,1250000* de la nuda propiedad

Título : HERENCIA
Notario/Autoridad : SEBASTIÁN JOSÉ ANTICH VERDERA
Población : INCA
Fecha documento : 14/07/1999
Inscripción : 4
Fecha inscripción : 04/12/2000
Tomo/libro/folio : 4753/1117/27

Titular/es:

GOST CANTALLOPS, ANTONIA

N.I.F: 41351367N

Participación : 2,0833333* del pleno dominio, con carácter privativo

Título : HERENCIA
Notario/Autoridad : MIGUEL CASES LAFARGA
Población : PALMA
Fecha documento : 03/11/2004
Inscripción : 5
Fecha inscripción : 03/03/2005
Tomo/libro/folio : 4753/1117/27

Titular/es:

GOST CANTALLOPS, MAGDALENA

N.I.F: 41374084M

Participación : 2,0833333* del pleno dominio, con carácter privativo

Título : HERENCIA
Notario/Autoridad : MIGUEL CASES LAFARGA
Población : PALMA



Fecha documento : 03/11/2004
Inscripción : 5
Fecha inscripción : 03/03/2005
Tomo/libro/folio : 4753/1117/27

Titular/es:

GOST CANTALLOPS, CATALINA

N.I.F: 41388733A

Participación : 2,0833333% del pleno dominio, con carácter privativo

Título : HERENCIA
Notario/Autoridad : MIGUEL CASES LAFARGA
Población : PALMA
Fecha documento : 03/11/2004
Inscripción : 5
Fecha inscripción : 03/03/2005
Tomo/libro/folio : 4753/1117/27

Titular/es:

ES VINYET VELL S.L.,

C.I.F: B07855596

Participación : 50,000000% del pleno dominio

Título : COMPRAVENTA
Notario/Autoridad : EMILIO CARBALLO RODRIGUEZ
Población : CAMPOS
Fecha documento : 20/07/1999
Inscripción : 7
Fecha inscripción : 18/08/2005
Tomo/libro/folio : 4753/1117/27

Titular/es:

GOST FLORIT, ANTONIA

N.I.F: 43126263K

Participación : 3,125000% del pleno dominio

Título : HERENCIA
Notario/Autoridad : GONZALO LOPEZ FANDO RAYNAUD
Población : PALMA DE MALLORCA
Fecha documento : 08/02/2008
Inscripción : 8
Fecha inscripción : 25/09/2008
Tomo/libro/folio : 4753/1117/28

Titular/es:

BALLESTER GINARD, ISABEL

N.I.F: 78169118F

Participación : 6,250000% del usufructo

Título : HERENCIA
Notario/Autoridad : MARÍA MAGDALENA SANS GELABERT
Población : FELANITX
Fecha documento : 25/03/2011
Inscripción : 9
Fecha inscripción : 17/05/2011
Tomo/libro/folio : 4753/1117/28

Titular/es:

GOST BALLESTER, JOANA MARIA



N.I.F: 78208685Z

Participación : 1,5625000% de la nuda propiedad, con carácter privativo

Título : HERENCIA
Notario/Autoridad : MARÍA MAGDALENA SANS GELABERT
Población : FELANITX
Fecha documento : 25/03/2011
Inscripción : 9
Fecha inscripción : 17/05/2011
Tomo/libro/folio : 4753/1117/28

Titular/es:

GOST BALLESTER, ISABEL MARIA

N.I.F: 37338421Z

Participación : 1,5625000% de la nuda propiedad

Título : HERENCIA
Notario/Autoridad : MARÍA MAGDALENA SANS GELABERT
Población : FELANITX
Fecha documento : 25/03/2011
Inscripción : 9
Fecha inscripción : 17/05/2011
Tomo/libro/folio : 4753/1117/28

Titular/es:

GOST BALLESTER, MIQUEL

N.I.F: 41515285D

Participación : 1,5625000% de la nuda propiedad, con carácter privativo

Título : HERENCIA
Notario/Autoridad : MARÍA MAGDALENA SANS GELABERT
Población : FELANITX
Fecha documento : 25/03/2011
Inscripción : 9
Fecha inscripción : 17/05/2011
Tomo/libro/folio : 4753/1117/28

Titular/es:

GOST BALLESTER, MARGALIDA MARIA

N.I.F: 78206101Y

Participación : 1,5625000% de la nuda propiedad

Título : HERENCIA
Notario/Autoridad : MARÍA MAGDALENA SANS GELABERT
Población : FELANITX
Fecha documento : 25/03/2011
Inscripción : 9
Fecha inscripción : 17/05/2011
Tomo/libro/folio : 4753/1117/28

CARGAS

-Compensación Urbanística.

AFECCION: La finca de este número, queda integrada, junto con 28 fincas más, a la Junta de Compensación del Polígono 1-26.1 de Manacor, constituida como



Entidad Urbanística Colaboradora y actuante, al objeto de gestionar y urbanizar el citado Sector, quedando AFECTADA, por el plazo de tres años, a contar desde el 28 de Abril de 2011, al cumplimiento de las obligaciones inherentes al Sistema de Compensación, cuya Junta ostentará la condición de fiduciaria con poder de disposición conforme lo previsto en los Estatutos y Bases de Actuación que regulan la misma. La referida Junta de Compensación fue constituida en escritura otorgada el 22 de diciembre de 2010, ante la Notario de Manacor Marta Orfila Abadia, número 141 de protocolo, que causó con fecha 28 de Abril de 2011, la nota al margen sobre la finca 34430 de Manacor, al folio 28 del tomo 4753, libro 1117, habiéndose expedido la correspondiente certificación de dominio y cargas en cumplimiento de lo dispuesto en el R.D. 1093/97, sobre inscripción de actos de naturaleza urbanística. Hecho constar la adhesión a los derechos y obligaciones, derivados de la integración de la finca de este número a la Junta de Compensación del Polígono del que forma parte, sobre una participación de seis noventa y seis avas partes indivisas de la finca. En virtud de escritura autorizada el 16 de Junio de 2011, por la Notaria de Manacor Marta Orfila Abadia, que causó con fecha 13 de setiembre de 2011, la nota al margen de la inscripción 9ª.

- AFECCIÓN.

Afecta durante el plazo de 5 años contados a partir del día 17-05-2011, al pago de la liquidación que en su caso pueda girarse por el Impuesto sobre Sucesiones y Donaciones, quedando liberada esta finca por la cantidad de "0" euros, satisfecha por autoliquidación. Dicha afección consta por nota al margen de la inscripción 9ª de la finca 34430 de Manacor, al folio 28 del tomo 4753 del Archivo, libro 1117.

- AFECCIÓN.

Afecta 6/96 avas partes indivisas de la finca al pago de la liquidación tributaria que en su día proceda por la extinción del usufructo de Isabel Ballester Ginard y consolidación con la nuda propiedad; conforme al artículo 9 del Reglamento del Impuesto de Sucesiones. Según consta por nota al margen de la inscripción 9ª de la finca 34430 de Manacor, al folio 28 del tomo 4753 del Archivo, libro 1117, y lleva fecha de 17-05-2011.

- AFECCIÓN.

Afecta durante el plazo de 5 años contados a partir del día 13-09-2011, al pago de la liquidación que en su caso pueda girarse por el Impuesto sobre Transmisiones Patrimoniales y Actos Jurídicos Documentados, relativo a adhesión a Junta de Compensación, quedando liberada esta finca y otra por la cantidad de 0 euros al haberse alegado exención. Dicha afección consta por nota al margen de la inscripción 9ª de la finca 34430 de Manacor, al folio 28 del tomo 4753 del Archivo, libro 1117.

Documentos relativos a la finca presentados y pendientes de despacho, vigente el asiento de presentación, al cierre del Libro Diario del día anterior a la fecha de expedición de la presente nota:

NO hay documentos pendientes de despacho

Manacor a 23 de Junio de 2014

AVISO: Los datos consignados en la presente nota se refieren a la fecha indicada, antes de la apertura del diario.

MUY IMPORTANTE, queda prohibida la incorporación de los datos de esta nota a ficheros o bases informáticas para la consulta individualizada de personas físicas o jurídicas, incluso expresando la fuente de información (B.O.E. 27/02/1998).

Datos del Bien Inmueble

Referencia catastral 7991026ED1779S0001FT



Localización CR FELANITX
07500 MANACOR (ILLES BALEARS)

Clase Urbano

Superficie (*) 9 m²

Coefficiente de participación 100,000000 %

Uso Almacén,Estac.

Año construcción local principal 1966


Datos de la Finca en la que se integra el Bien Inmueble

Localización CR FELANITX
MANACOR (ILLES BALEARS)

Superficie construida 9 m²

Superficie suelo 256 m²

Tipo Finca Parcela construida sin división horizontal



*) Definición de superficie

¿Cómo se pueden obtener datos protegidos (titularidad y valor catastral) de los inmuebles y certificados telemáticos de los mismos?





PROJECTE EXPROPIACIÓ POLÍGON 1-26-1	NÚMERO ORDRE
FULL DE JUSTIPREU INDIVIDUALITZADA	3

DADES CADASTRALS

DIRECCIÓ	REF. CADASTRAL	OBSERVACIONS
Carretera de Felanitx, 12	7991012ED1779S0001UT	

DADES REGISTRALS

Registre	Tom	Llibre	Secció	Fol	Finca	Inscripció	Nº IDUFIR
1	4379	962	-	20	34.675	7	07023000159564

TITULARS	%	Observacions	USDEFRUIT
NATALIA MUS AMEZQUITA	2,77	No adherit. Nuda Propietat.	CECILIA AMEZQUITA ROJAS 8,33 %
ALEXANDRA MUS AMEZQUITA	2,77	No adherit. Nuda Propietat.	
MAURICIO MUS AMEZQUITA	2,77	No adherit. Nuda Propietat.	
ENRIQUE MUS CARO	2,08	No adherit. Nuda Propietat.	ANA CARO SEGURA 8,33 %
ANTONIO MUS CARO	2,08	No adherit. Nuda Propietat.	
ANA CARO SEGURA ***	4,16	No adherit. Nuda Propietat.	
ANA CARO SEGURA	8,334	No adherit. Ple domini.	
ALEXANDRA MUS AMEZQUITA	5,55	No adherit. Ple domini.	
MAURICIO MUS AMEZQUITA	5,55	No adherit. Ple domini.	
NATALIA MUS AMEZQUITA	5,55	No adherit. Ple domini.	
ANTONIO MUS CARO	4,166	No adherit. Ple domini.	
ENRIQUE MUS CARO	4,166	No adherit. Ple domini.	
ENRIQUE MUS LOPEZ	25,000	No adherit. Ple domini.	
ALFREDO MUS LOPEZ	25,000	No adherit. Ple domini.	

Els titulars no adherits sumen el 100 % del total de la parcel·la.

*** Ana Caro Segura té Nuda Propietat del 4,16 % i l'usdefruit sobre aquest.

DESCRIPCIÓ

REGISTRAL	Peça de secà amb una cabuda de 276,00 m2. Limita al nord amb carretera de Felanitx, en una línia de 12 metres, al sud amb terrenys romanents de Miquel Salas Salas, a l'est amb porció de Mariano Martínez Teva i José Hidalgo Bangas, i a l'oest amb camí.
REAL	Porció de terreny de forma rectangular amb façana a la carretera de Felanitx. Limita al nord amb la carretera de Felanitx, al sud amb la parcel·la 29 del projecte de compensació i amb referència cadastral 7991015ED1779S, a l'est amb la parcel·la 27 del projecte de compensació i amb referència cadastral 7991026ED1779S i a l'oest amb camí privat del polígon 1-28-1. No hi ha edificacions ni plantacions a valorar.

DECRET

AJUNTAMENT DE MANACOR
APROVACIÓ DEFINITIVA

07 ENE. 2015

EL SECRETARI GENERAL

Nicolau Conti Fuster

SUPERFÍCIES

Segons títol	Expropiada	Resto
276,00 m2	276,00 m2	0,00 m2

EDIFICACIONS

No hi ha edificacions ni plantacions.

VALORACIÓ DELS BENS A EXPROPIAR

Superfície sòl	Valor unitari	TOTAL SÒL	TOTAL
----------------	---------------	-----------	-------

276,00	44,71			12.339,96 €	
Sup. Edificació	Valor unitari	Antiguitat	Conservació	TOTAL EDIFIC	
-	-	-	-	-	12.339,96 €
AMB 5% APREMI AFECCIÓ					12.956,96 €

REPARTIMENT DEL VALOR D'EXPROPIACIÓ

El valor d'expropiació s'ha de repartir en relació a la participació de cada propietari.

propietari	%	Observacions	USDEFRUIT
NATALIA MUS AMEZQUITA	2,77	No adherit. Nuda Propietat.	CECILIA AMEZQUITA ROJAS 8,33 %
ALEXANDRA MUS AMEZQUITA	2,77	No adherit. Nuda Propietat.	
MAURDICIO MUS AMEZQUITA	2,77	No adherit. Nuda Propietat.	
ENRIQUE MUS CARO	2,08	No adherit. Nuda Propietat.	ANA CARO SEGURA 8,33 %
ANTONIO MUS CARO	2,08	No adherit. Nuda Propietat.	
ANA CARO SEGURA ***	4,16	No adherit. Nuda Propietat.	
ANA CARO SEGURA	8,334	No adherit. Ple domini.	
ALEXANDRA MUS AMEZQUITA	5,55	No adherit. Ple domini.	
MAURICIO MUS AMEZQUITA	5,55	No adherit. Ple domini.	
NATALIA MUS AMEZQUITA	5,55	No adherit. Ple domini.	
ANTONIO MUS CARO	4,166	No adherit. Ple domini.	
ENRIQUE MUS CARO	4,166	No adherit. Ple domini.	
ENRIQUE MUS LOPEZ	25,000	No adherit. Ple domini.	
ALFREDO MUS LOPEZ	25,000	No adherit. Ple domini.	

*** (Ana Caro Segura consolida el 4,16 donat que té nuda propietat i usdefruit)

Participació de l'expropiació

propietari	Observacions	USDEFRUIT	12.956,96 €
CECILIA AMEZQUITA ROJAS	USDEFRUIT	107,98 €	1.079,84 €
NATALIA MUS AMEZQUIDA	NUDA PROPIETAT	323,95 €	
ALEXANDRA MUS AMEZQUIDA	NUDA PROPIETAT	323,95 €	
MAURDICIO MUS AMEZQUIDA	NUDA PROPIETAT	323,95 €	
ANA CARO SEGURA	USDEFRUIT	53,99 €	539,92
ENRIQUE MUS CARO	NUDA PROPIETAT	242,96 €	
ANTONIO MUS CARO	NUDA PROPIETAT	242,96 €	
ANA CARO SEGURA	NUDA PROP + USDEFRUIT	539,92 €	
ANA CARO SEGURA	PLENO DOMINIO	1.079,84 €	1.079,84 €
ALEXANDRA MUS AMEZQUITA	PLENO DOMINIO	719,77 €	719,77 €
MAURICIO MUS AMEZQUITA	PLENO DOMINIO	719,77 €	719,77 €
NATALIA MUS AMEZQUITA	PLENO DOMINIO	719,77 €	719,77 €
ANTONIO MUS CARO	PLENO DOMINIO	539,79 €	539,79 €
ENRIQUE MUS CARO	PLENO DOMINIO	539,79 €	539,79 €
ENRIQUE MUS LOPEZ	PLENO DOMINIO	3.239,28 €	3.239,28 €
ALFREDO MUS LOPEZ	PLENO DOMINIO	3.239,28 €	3.239,28 €

**DECRET
AJUNTAMENT DE MANACOR
APROVACIÓ DEFINITIVA**

07 ENE. 2015

EL SECRETARÍ GENERAL

Nicolau Conti Fuster