

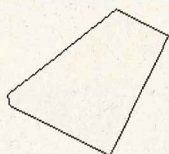




Datos del Bien Inmueble

Referencia catastral	7306704ED1870N0001QP	 
Localización	CL CREUERS 30 Es:1 Pl:00 Pt:01 07500 MANACOR (ILLES BALEARS)	
Clase	Urbano	
Superficie (*)	1.162 m ²	
Coefficiente de participación	60,000000 %	
Uso	Comercial	
Año construcción local principal	1975	

Datos de la Finca en la que se integra el Bien Inmueble



Localización	CL CREUERS 30 MANACOR (ILLES BALEARS)
Superficie construida	2.444 m ²
Superficie suelo	629 m ²
Tipo Finca	Parcela con varios inmuebles (division horizontal)

Elementos Construidos del Bien Inmueble

Uso	Escalera	Planta	Puerta	Superficie catastral (m ²)
COMERCIO	1	00	01	263
COMERCIO	1	00	02	63
INDUSTRIAL	1	00	03	147
INDUSTRIAL	1	00	04	168
INDUSTRIAL	1	03	01	206
ALMACEN	1	-1	01	315

MOSTRA EC002 – Via Palma, 100

Direcció	Carrer Palma Artà, 100 baixos		
Zona	Carretera Palma Artà		
Ref. cadastral	7608535ED1870N0053UQ		
Contacte	Tel al cartell 647 42 43 89	Verificació	28/12/2013
Conversa	Local de 580 m2 i soterrani de 360 m2. Per darrera connecta amb el carrer Valldemossa. Té tots els serveis. El preu inicial per tot era de 1.200.000 euros (958.000 PB + 268.000 soterrani) però ara és de 800.000 tot.		



Mercat	Propietari.
Situació i emplaçament	Carrer principal. Zona amb aparcament. Orientació Nord
Situació del local dins l'edifici	Planta baixa. Aparador a la carretera Palma Artà.
Característiques del local	Local amb un bany.
Instal·lacions equipaments i serveis	Té tots els serveis
Antiguitat	2007

Oferta	800.000 € (abans eren 1.200.000)		
Sup. cadastre	583,00	1.103,08 €/m2	643.100,00 €
Soterrani	337,00	464,57 €/m2	156.900,00 €
Preu total			800.000,00 €

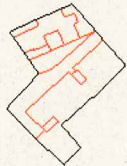




Datos del Bien Inmueble

Referencia catastral	7608535ED1870N0053UQ	 
Localización	CL VIA PALMA 100 N2-102 Pl:00 Pt:02 07500 MANACOR (ILLES BALEARS)	
Clase	Urbano	
Superficie (*)	927 m ²	
Coefficiente de participación	14,000000 %	
Uso	Comercial	
Año construcción local principal	2007	

Datos de la Finca en la que se integra el Bien Inmueble



Localización	CL VIA PALMA 100 N2-102 MANACOR (ILLES BALEARS)
Superficie construida	6.122 m ²
Superficie suelo	1.186 m ²
Tipo Finca	Parcela con varios inmuebles (division horizontal)

Elementos Construidos del Bien Inmueble

Uso	Escalera	Planta	Puerta	Superficie catastral (m ²)
ALMACEN	C	-1	02	337
COMERCIO		00	02	583
ELEMENTOS COMUNES				7

MOSTRA EC003- Carretera de Palma, 98

Direcció	Carretera de Palma, 98 segon		
Zona	Carretera de Palma		
Ref. cadastral	7608536ED1870N0023KE		
Contacte	Altamira Referència 60846002	Verificació	10/04/2014
Conversa			

Mercat	Banc
Situació i emplaçament	Carrer principal. Zona amb aparcament i comercial. Orientació nord oest.
Situació del local dins l'edifici	Local en edifici d'oficines i comercial.
Característiques del local	Totalment nou a estrenar.
Instal·lacions equipaments i serveis	No es detallen
Antiguitat	2004

Oferta	160.000 €		
Sup. cadastre	162,00	987,65 €/m2	160.000,00 €
Soterrani	0,00	0,00 €/m2	0,00 €
Preu total			160.000,00 €



Datos del Bien Inmueble

Referencia catastral 7608536ED1870N0023KE



Localización CL VIA PALMA 98(T) Es: 1 Pl:02 Pt:01
07500 MANACOR (ILLES BALEARS)

Clase Urbano

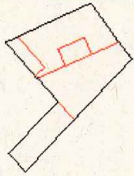
Superficie (*) 180 m²

Coefficiente de participación 6,700000 %

Uso Comercial

Año construcción local principal 2004

Datos de la Finca en la que se integra el Bien Inmueble



Localización CL VIA PALMA 98(T)
MANACOR (ILLES BALEARS)

Superficie construida 2.831 m²

Superficie suelo 655 m²

Tipo Finca Parcela con varios inmuebles (division horizontal)

Elementos Construidos del Bien Inmueble

Uso	Escalera	Planta	Puerta	Superficie catastral (m ²)
COMERCIO	1	02	01	162
ELEMENTOS COMUNES				18

OFICINA EN C/ VIA PALMA

VIA PALMA 98
7500 - MANACOR, BALEARES

1 OFICINA DESDE 170 M²

Referencia **060846002**

Oficina situada en las afueras de Manacor

▪ Ascensor

▪ Memoria decalidades

Me interesa la promoción | [CONTACTAR](#)


Enviar por
email
y compartir



Me gusta 15

Desde 160.000 €

Santander



Oficina
170 m² | 160.000€ |



MOSTRA EC004- Menorca 41



Direcció	Carrer Menorca, 41. Dóna la plaça de Ses Pedreres.		
Zona	Ronda Felanitx		
Ref. cadastral	7597601ED1779N0001ZB		
Contacte	Cartell al local 609.319.382	Verificació	10/03/2014
Conversa	Edifici destinat a magatzem de mobles. La xemeneia és de la sala de pintures i es pot treure fàcilment.		

Mercat	Propietari
Situació i emplaçament	Carrer peatonal. Ronda de Felanitx Zona amb aparcament.
Situació del local dins l'edifici	Planta baixa i dues plantes pis. Local en cantonada a tres carrers.
Característiques del local	Sales diàfanes amb bany. No té soterrani.
Instal·lacions equipaments i serveis	No es detalla.
Antiguitat	1977

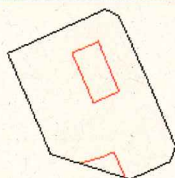
Oferta	700.000 € directament del propietari		
Sup. cadastre	1.663,00	601,89 €/m2	700.000,00 €
Altres elements	0,00	0,00 €/m2	0,00 €
Preu total			700.000,00 €



Datos del Bien Inmueble

Referencia catastral	7597601ED1779N0001ZB	 
Localización	CL MENORCA 41 Pl:00 Pt:01 07500 MANACOR (ILLES BALEARS)	
Clase	Urbano	
Superficie (*)	548 m ²	
Coefficiente de participación	32,952500 %	
Uso	Industrial	
Año construcción local principal	1976	

Datos de la Finca en la que se integra el Bien Inmueble



Localización	CL MENORCA 41 MANACOR (ILLES BALEARS)
Superficie construida	1.663 m ²
Superficie suelo	548 m ²
Tipo Finca	Parcela con varios inmuebles (division horizontal)

OFERTA Venta de naves en Manacor (BALEARES)

r111285836 23 horas

PLAÇA SES PERLERES

Vendo Nave Industrial, situada en Plaça Ses Perleres, Manacor, la nave contiene planta baja y dos alturas que además del gran espacio para almacén contienen: Pequeño espacio debajo escalera, una habitación, 2 baños, en planta baja, 2 baños en primera planta y un despacho grande, 2 baños con plato de ducha en segunda planta y una terraza y una habitación arriba del todo. La nave también tiene montacargas.

3000
m²

283
€/m²

850.000€
precio

ver
fotos

ver
estadísticas



9 FOTOS >>

MOSTRA EC005- Ronda Institut, 46

Direcció	Ronda Institut, 46 planta baixa		
Zona	Rondes		
Ref. cadastral	9098303ED1799N0048KJ		
Contacte	Servicaixa	Verificació	10/04/2014
Conversa	Passen informació al comercial que trucarà.		

Mercat	Banc
Situació i emplaçament	Carrer principal. Zona amb aparcament i comercial. Orientació nord oest
Situació del local dins l'edifici	Planta baixa. Edifici amb locals comercials, oficines i habitatges. Façana amb aparador.
Característiques del local	No es detallen
Instal·lacions equipaments i serveis	No es detallen
Antiguitat	2008

Oferta	121.400,00 €		
Sup. cadastre	206,00	589,32 €/m2	121.400,00 €
Altres elements	0,00	0,00 €/m2	0,00 €
Preu total			121.400,00 €



Datos del Bien Inmueble

Referencia catastral 9098303ED1799N0048KJ



Localización RD INSTITUT 46 Es:3 Pl:00 Pt:03
07500 MANACOR (ILLES BALEARS)

Clase Urbano

Superficie (*) 206 m²

Coefficiente de participación 2,800000 %

Uso Comercial

Año construcción local principal 2008

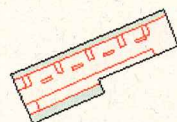
Datos de la Finca en la que se integra el Bien Inmueble

Localización RD INSTITUT 42
MANACOR (ILLES BALEARS)

Superficie construida 6.122 m²

Superficie suelo 1.596 m²

Tipo Finca Parcela con varios inmuebles (division horizontal)



Local Este inmueble corresponde a la promoción **PROMOCIÓN RONDA INSTITUT, 46, MANACOR**



◀ Anterior 1 de 4 imágenes Siguiente ▶

Precio: **121.400 €**

Has tu oferta

¿Crees que este precio puede ser mejor?

Tipología de inmueble:

- Local | Segunda mano
- Venta
- 205,87 m²
- Buen estado
- Construida



Consulta Descuentos

Descripción del inmueble:

Local comercial de reciente construcción situado en planta baja del edificio. Solicita más información sin compromiso.

Distribución:

Superficie: 205.87 Nº de plantas del local: 1 Nº baños: 1

Equipamiento:

- Situación: Exterior
- Estado conservación: Buen estado

Finca:

- Nº de accesos: 1
- Año de construcción: 2008
- Ascensor: Sí

MOSTRA N001- Ferrers, 32



Direcció	Ferrers 32		
Zona	Polígon Industrial		
Ref. cadastral	6005017ED1860N0001MY		
Contacte	Gesmorent 971 758594	Verificació	1403/2014
Conversa	Nau industrial amb 525 m2 i 140 m2 de pati. Té guai, aigua i llum.		

Mercat	Banc
Situació i emplaçament	Carrer principal al costat de la Carretera de Palma. Zona amb aparcament. Orientació nord oest.
Situació del local dins l'edifici	Local en planta baixa, soterrani, pues plantes pis i una planta coberta amb terrassa practicable.
Característiques del local	Local independent en nau més gran.
Instal·lacions equipaments i serveis	No s'especifiquen.
Antiguitat	1995

Oferta	700.000,00 €		
Sup. cadastre	576,00	1.215,28 €/m2	700.000,00 €
Soterrani	0,00	0,00 €/m2	0,00 €
Preu total			700.000,00 €



Datos del Bien Inmueble

Referencia catastral 6005017ED1860N0001MY  

Localización CL FERRERS 32 Es:1 Pl:00 Pt:01
07500 MANACOR (ILLES BALEARS)

Clase Urbano

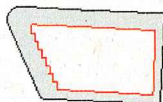
Superficie (*) 576 m²

Coefficiente de participación 29,410000 %

Uso Industrial

Año construcción local principal 1995

Datos de la Finca en la que se integra el Bien Inmueble



Localización CL FERRERS 32
MANACOR (ILLES BALEARS)

Superficie construida 2.160 m²

Superficie suelo 3.977 m²

Tipo Finca Parcela con varios inmuebles (division horizontal)