











AJUNTAMENT DE MANACOR

**PLA GENERAL DE MANACOR  
FASE D'AVANÇ  
DOCUMENT INICIAL ESTRATÈGIC**

Mapa 01: FISIOGRAFIA

Escala 1: 150.000

**Llegenda**

-  0 - 50
-  50 - 100
-  100 - 150
-  150 - 200
-  200 - 250
-  250 - 300
-  300 - 350
-  350 - 400
-  400 - 450
-  > 450



Abril 2015