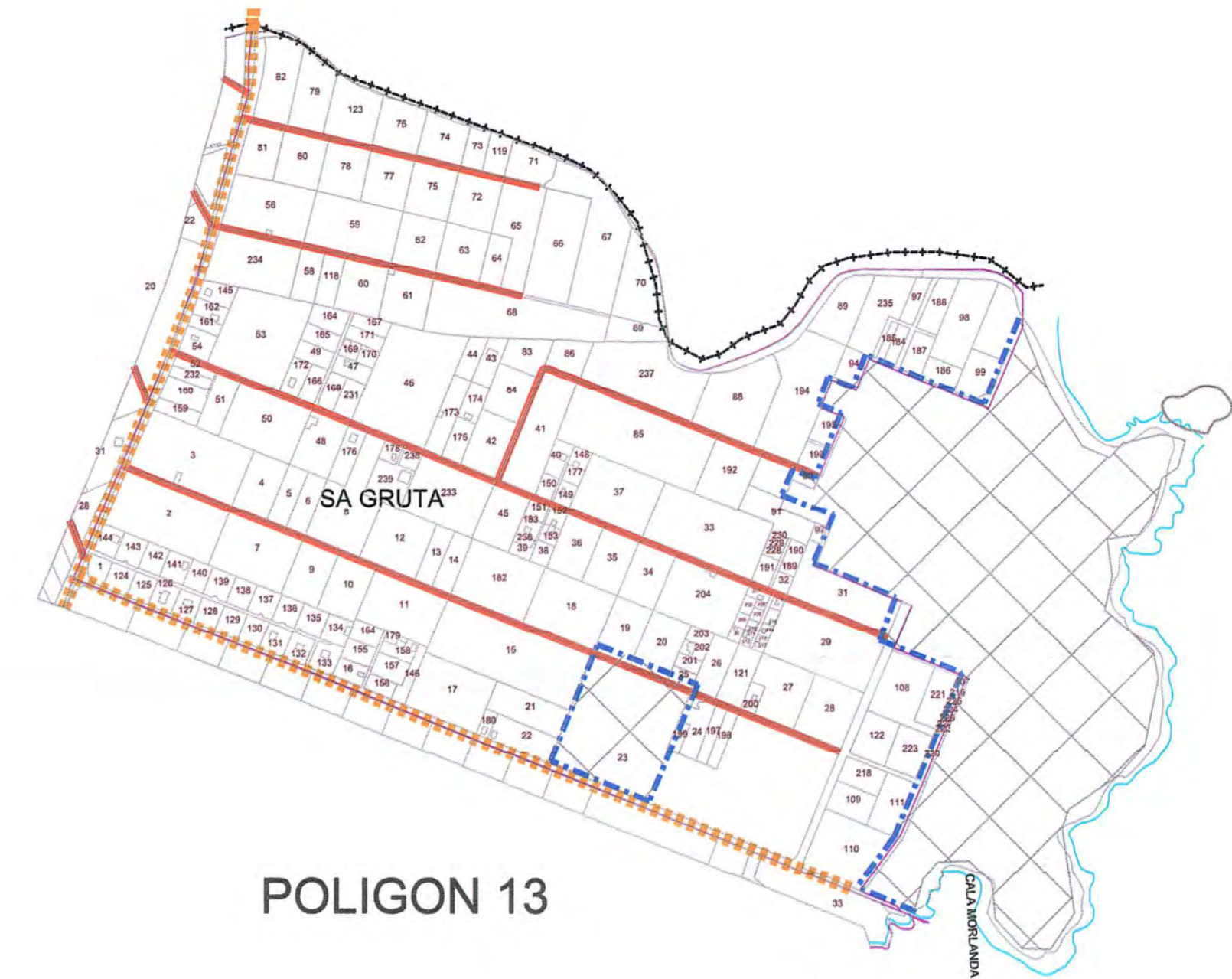


POLIGON 12




POLIGON 13

PLE
AJUNTAMENT DE MANACOR
APROVACIÓ INICIAL

13 OCT 2015

EL SECRETARI GENERAL

Nicolau Comt Fuster



**Ajuntament
de Manacor**
INVENTARI DE CAMINS I CAMADES
D'US PÚBLIC DEL T. M. DE MANACOR



- CARRETERES C.I.M. I GOVERN BALEAR
- CAMINS I CARRETERES MUNICIPALS
- CAMADES
- LIMIT SOL URBÀ

Modificat segons acord de Pleman:
06/2012 de 02 d'abril de 2012
09/2012 de 02 de juliol de 2012
Modificat segons acord de la
Ponència de Camins de:
17 de desembre de 2012
18 de març de 2013

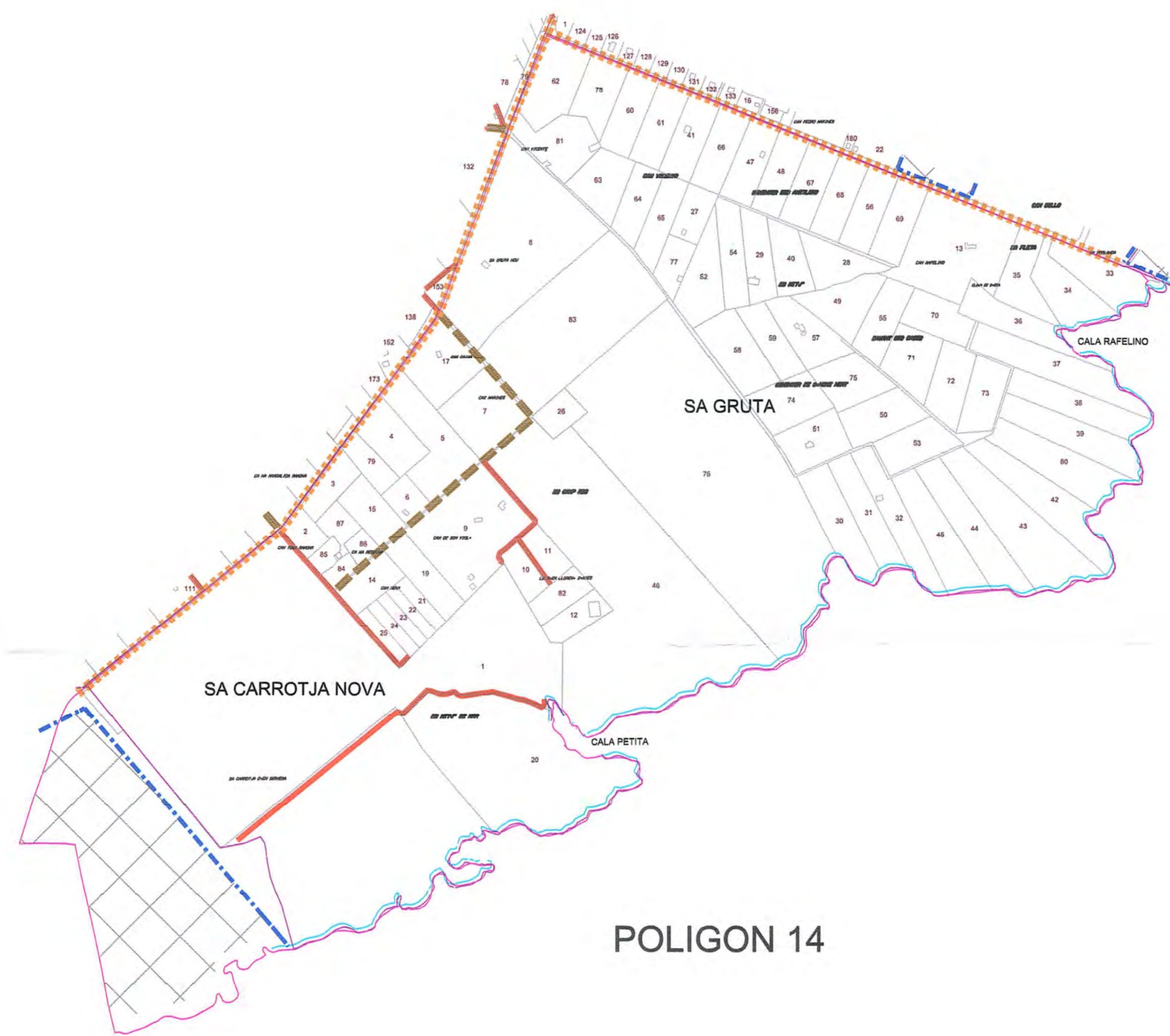
DATA MARÇ - 15

AJUNTAMENT DE MANACOR
SERVEIS D'URBANISME I OBRES
Aparellador municipal: Joan Ogries

POLIGON 12-13

FULL No. 11

ESCALA 1:10.000




POLIGON 14

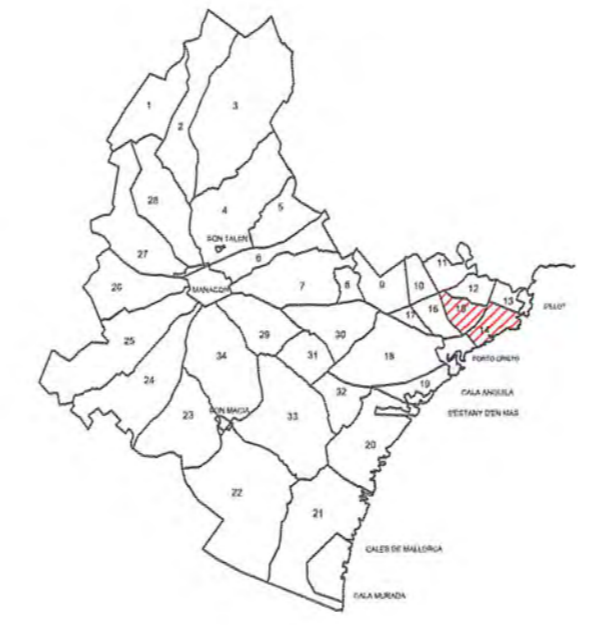


POLIGON 15

PLE
AJUNTAMENT DE MANACOR
APROVACIÓ INICIAL
13 OCT 2015
EL SECRETARI GENERAL
Nicolau Conti Pastor



Ajuntament de Manacor
INVENTARI DE CAMINS I CAMADES
D'US PÚBLIC DEL T. M. DE MANACOR



- CARRETERES C.I.M. I GOVERN BALEAR
- CAMINS I CARRETERES MUNICIPALS
- CAMADES
- LIMIT SOL URBÀ

Modificat segons acord de Pleinari:
06/2012 de 02 d'abril de 2012
09/2012 de 02 de juliol de 2012
Modificat segons acord de la
Plenància de Camins de:
17 de desembre de 2012
18 de març de 2013

DATA MARÇ - 15

AJUNTAMENT DE MANACOR
SERVEI D'URBANISME I OBRES
Aparellador municipal: Joan Cortes

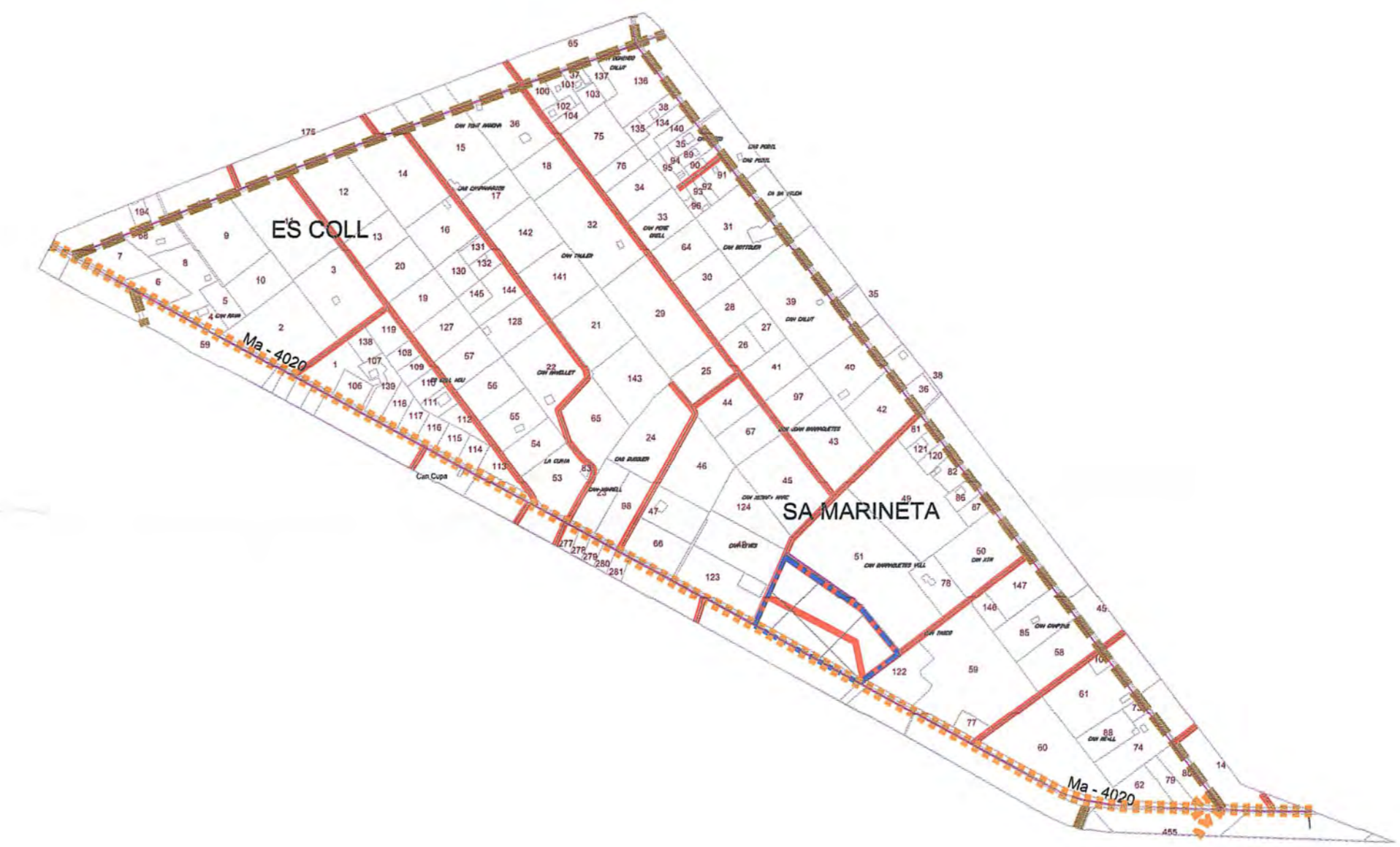
POLIGON 14-15

FULL No. 12

ESCALA 1:10.000




POLIGON 16

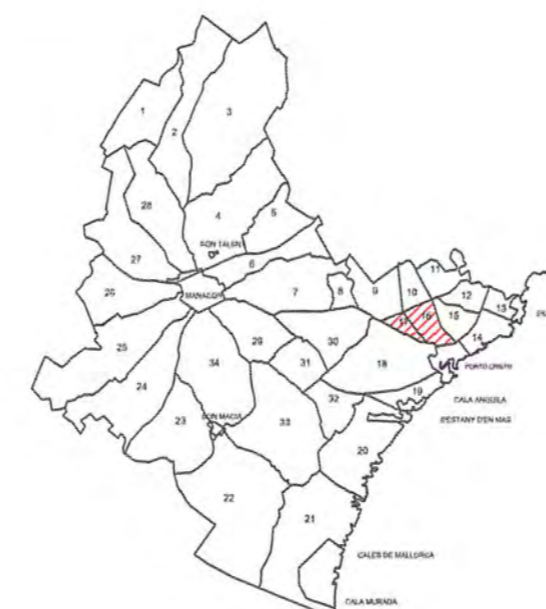


POLIGON 17

PLE
AJUNTAMENT DE MANACOR
APROVACIÓ INICIAL
13 OCT 2015
EL SECRETARI GENERAL
Nicolau Cofit Fuster



Ajuntament
de Manacor
INVENTARI DE CAMINS I CAMADES
DUS PUBLIC DEL T. M. DE MANACOR



- CARRERES C.I.M. I GOVERN BALEAR
- CAMINS I CARRERES MUNICIPALS
- CAMADES
- LIMIT SOL URBÀ

Modificat segons acord de Ple: 08/2012 de 02 d'abril de 2012
09/2012 de 02 de juliol de 2012
Modificat segons acord de la Ponència de Camins de: 17 de desembre de 2012
18 de març de 2013

DATA MARÇ - 15

AJUNTAMENT DE MANACOR
SERVEIS D'URBANISME I OBRES
Aparellador municipal: Joan Cortes

POLIGON 16-17

FULL No. 13

ESCALA 1:10.000

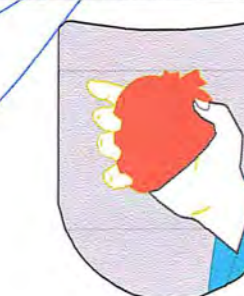


PLE
AJUNTAMENT DE MANACOR
APROVACIÓ INICIAL

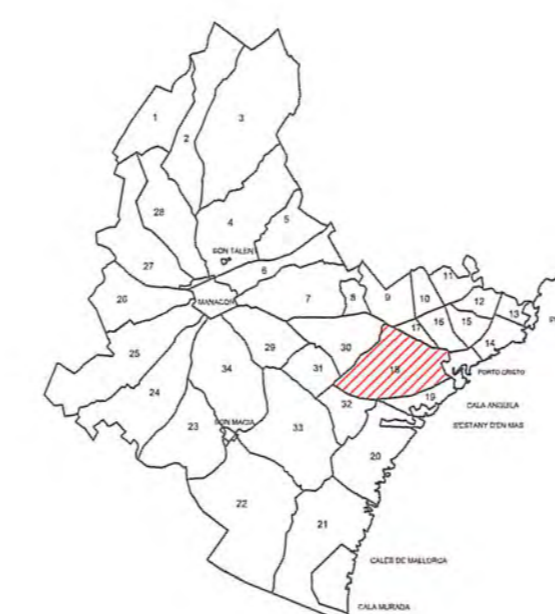
13 OCT 2015

EL SECRETARI GENERAL

Nicolau Comit Fuster



Ajuntament de Manacor
INVENTARI DE CAMINS I CAMADES
D'US PÚBLIC DEL T. M. DE MANACOR



-  CARRERES C.I.M. I GOVERN BALEAR
-  CAMINS I CARRERES MUNICIPALS
-  CAMADES
-  LIMIT SOL URBÀ

Modificat segons acord de Ple: 08/2012 de 02 d'abril de 2012
09/2012 de 02 de juliol de 2012
Modificat segons acord de la Ponència de Camins de: 17 de desembre de 2012
18 de març de 2013

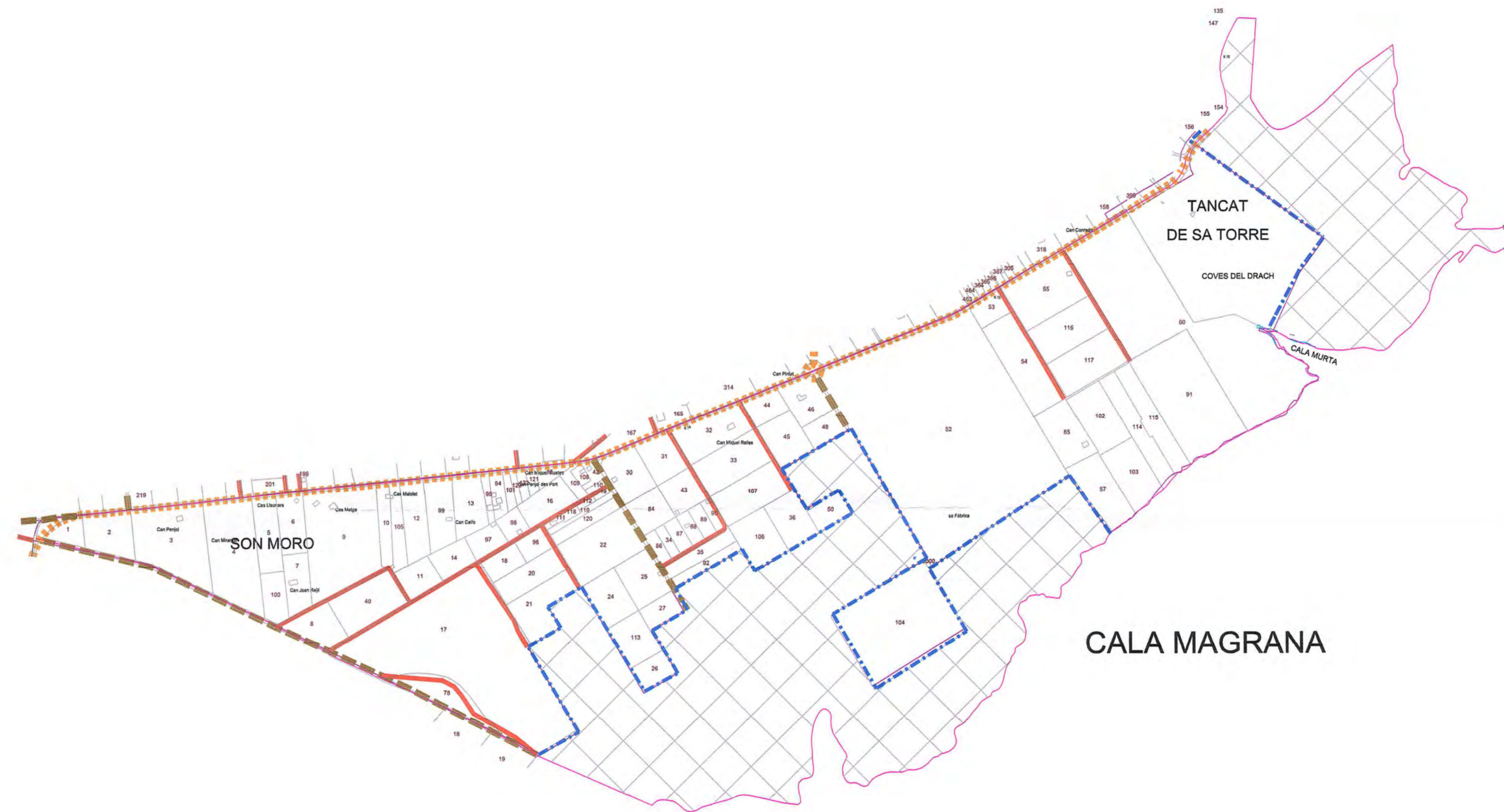
DATA MARÇ - 15



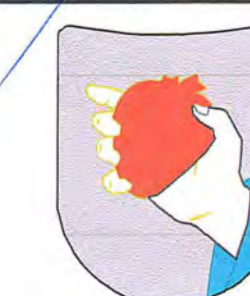
POLIGON 18

FULL No. 14

ESCALA 1:10.000



PLE
AJUNTAMENT DE MANACOR
APROVACIÓ INICIAL
13 OCT 2015
EL SECRETARI GENERAL
Nicolau Conti Fuster



Ajuntament
de Manacor
INVENTARI DE CAMINS I CAMADES
DUS PUBLIC DEL T. M. DE MANACOR



-  CARRETERES C.I.M. I GOVERN BALEAR
-  CAMINS I CARRETERES MUNICIPALS
-  CAMADES
-  LIMIT SOL URBÀ

Modificat segons acords de Ple: 08/2012 de 02 d'abril de 2012
09/2012 de 02 de juliol de 2012
Modificat segons acords de la Ponència de Camins de: 17 de desembre de 2012
18 de març de 2013

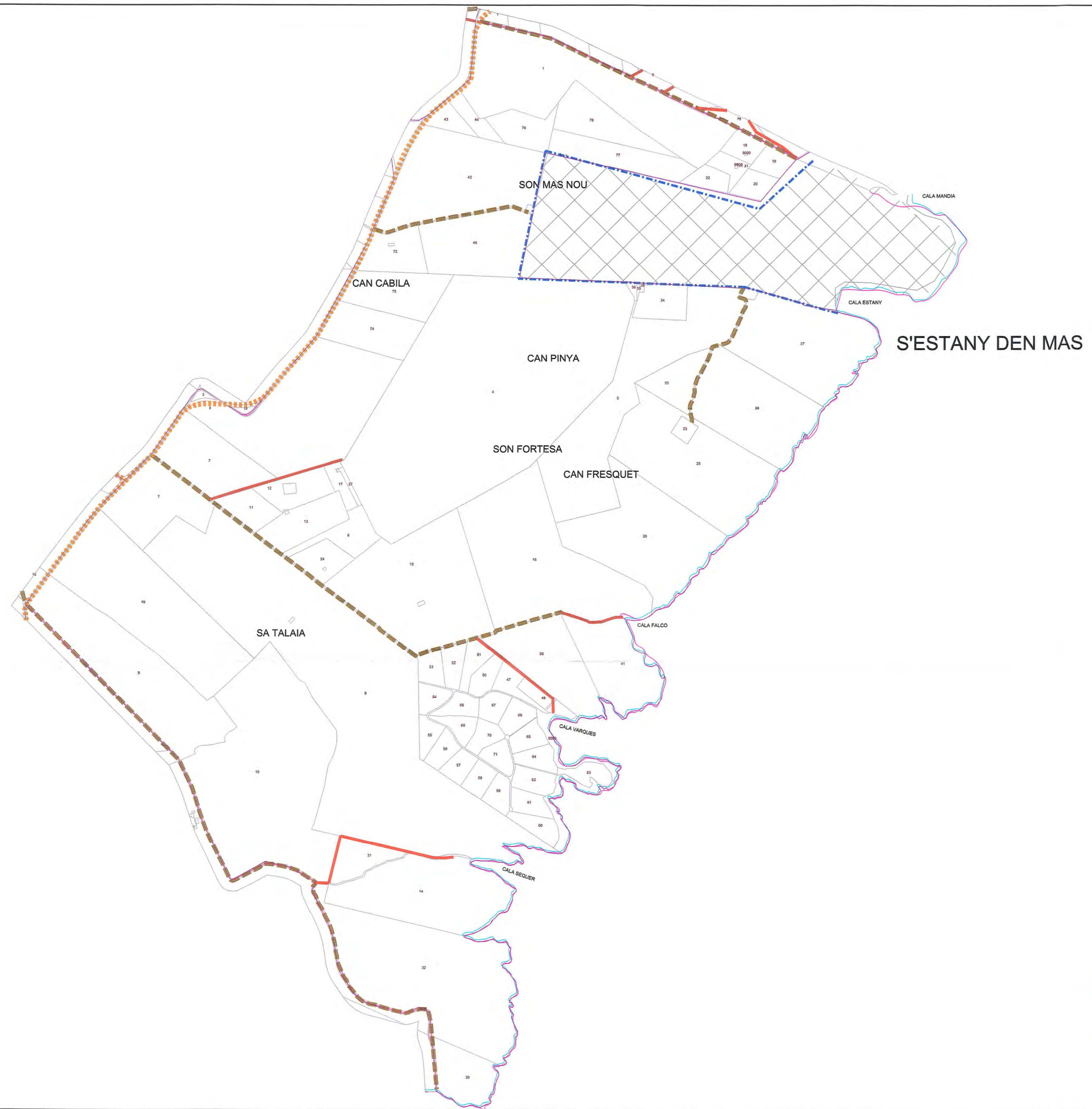
DATA MARÇ - 15



POLIGON 19

FULL No. 15

ESCALA 1:10.000



PLE
AJUNTAMENT DE MANACOR
APROVACIÓ INICIAL
13 OCT 2015
EL SECRETARI GENERAL
Nicolau Conill Puigster




- CARRETERES C.I.M. I GOVERN BALEAR
- CAMINS I CARRETERES MUNICIPALS
- CAMADES
- LIMIT SOL URBÀ



Modificat segons acord de Ple: 06/2012 de 02 d'abril de 2012
09/2012 de 02 de juliol de 2012
Modificat segons acord de la Ponència de Camins de 17 de desembre de 2012
19 de març de 2013

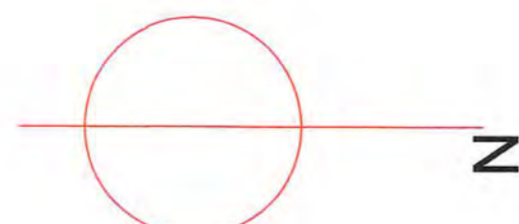
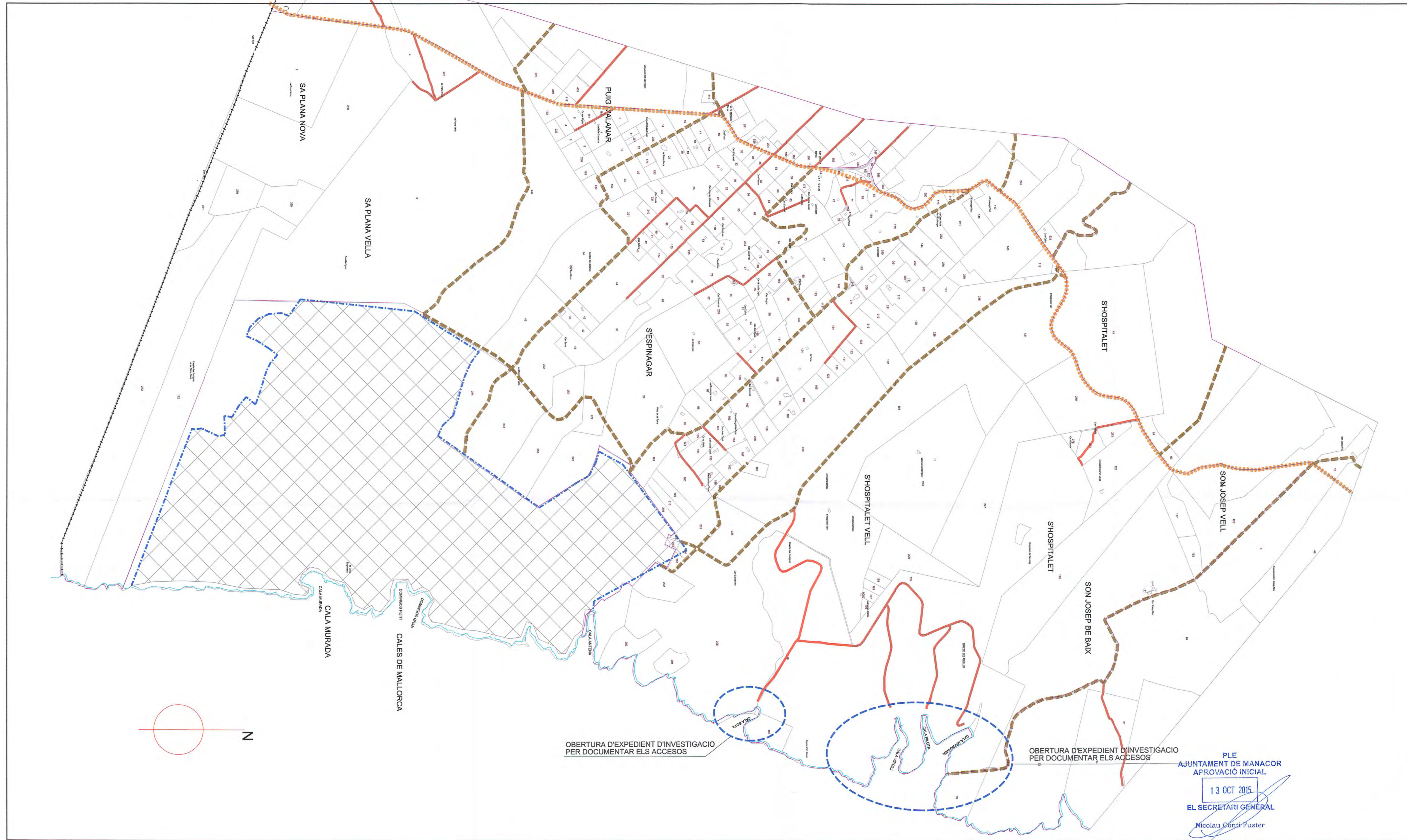
DATA MARÇ - 15



POLIGON 20

FULL No. 16

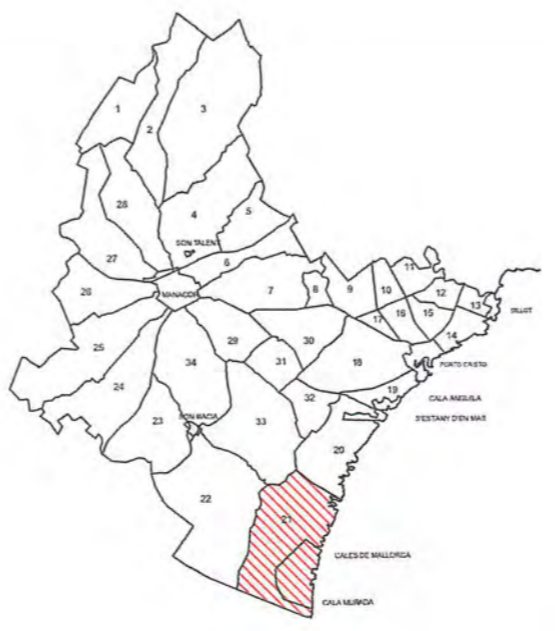
ESCALA 1:10.000




OBERTURA D'EXPEDIENT D'INVESTIGACIO PER DOCUMENTAR ELS ACCESOS

OBERTURA D'EXPEDIENT D'INVESTIGACIO PER DOCUMENTAR ELS ACCESOS

PLE
AJUNTAMENT DE MANACOR
APROVACIÓ INICIAL
13 OCT 2015
EL SECRETARI GENERAL
Nicolau Conti Puster



- CARRERES C.I.M. I GOVERN BALEAR
- CAMINS I CARRERES MUNICIPALS
- CAMADES
- LIMIT SOL URBÀ



Ajuntament de Manacor
INVENTARI DE CAMINS I CAMADES
D'US PÚBLIC DEL T. M. DE MANACOR

Modificat segons acord de Ple: 06/2012 de 02 d'abril de 2012
09/2012 de 02 de juliol de 2012
Modificat segons acord de la Plenària de Camins de: 17 de desembre de 2012
18 de març de 2013

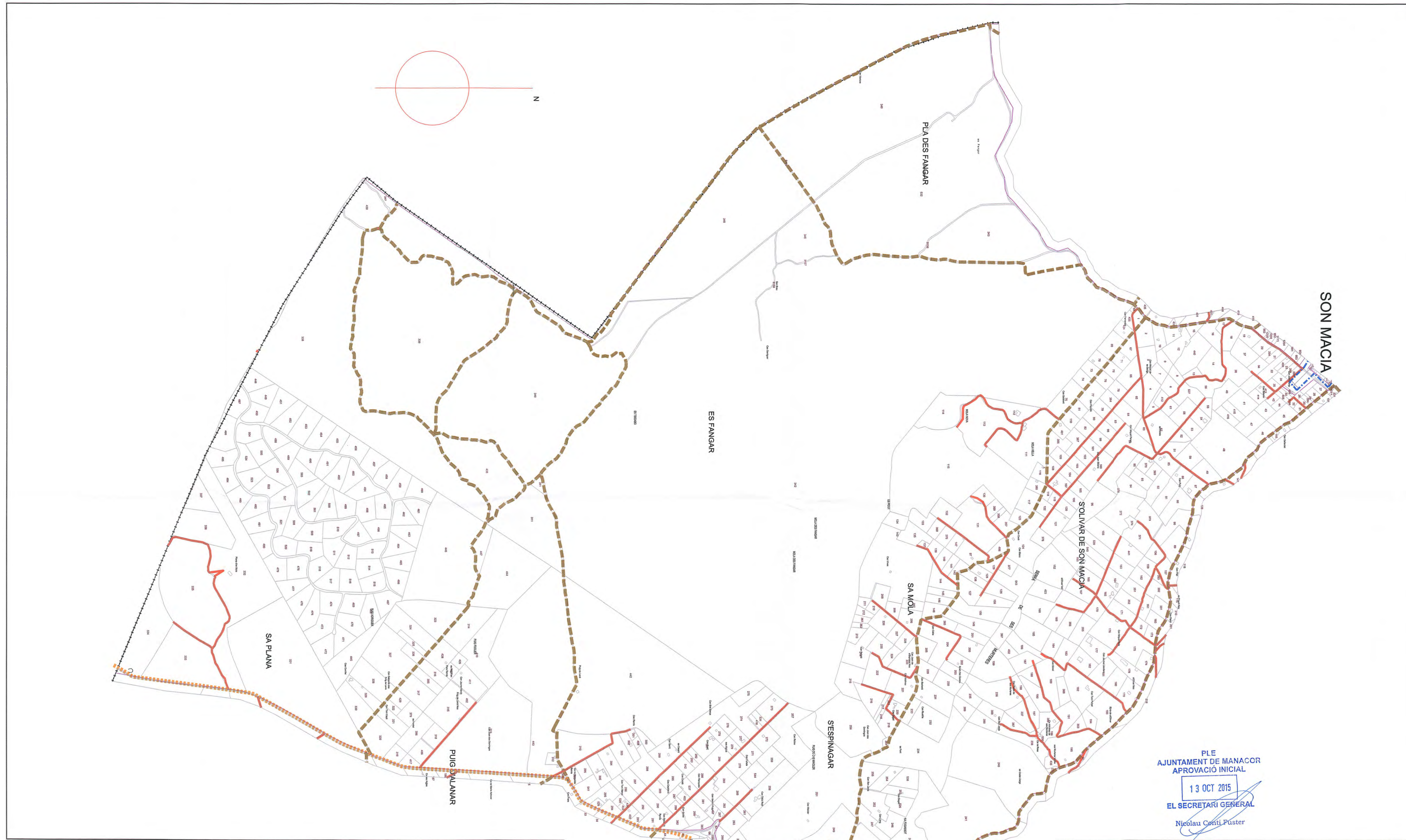
DATA MARÇ - 15

AJUNTAMENT DE MANACOR
SERVEIS D'URBANISME I OBRES
Aparellador municipal: Joan Cortes

POLIGON 21

FULL No. 17

ESCALA 1:10.000



-  CARRERES C.I.M. I GOVERN BALEAR
-  CAMINS I CARRERES MUNICIPALS
-  CAMADES
-  LIMIT SOL URBÀ



PLE
AJUNTAMENT DE MANACOR
APROVACIÓ INICIAL
13 OCT 2015
EL SECRETARI GENERAL
Nicolau Conti Puster



Ajuntament de Manacor
INVENTARI DE CAMINS I CAMADES
D'US PUBLIC DEL T. M. DE MANACOR

Modificat segons acord de Pleinari:
06/2012 de 02 d'abril de 2012
09/2012 de 02 de juliol de 2012
Modificat segons acord de la
Plenària de Camins de:
17 de desembre de 2012
18 de març de 2013

DATA MARÇ - 15

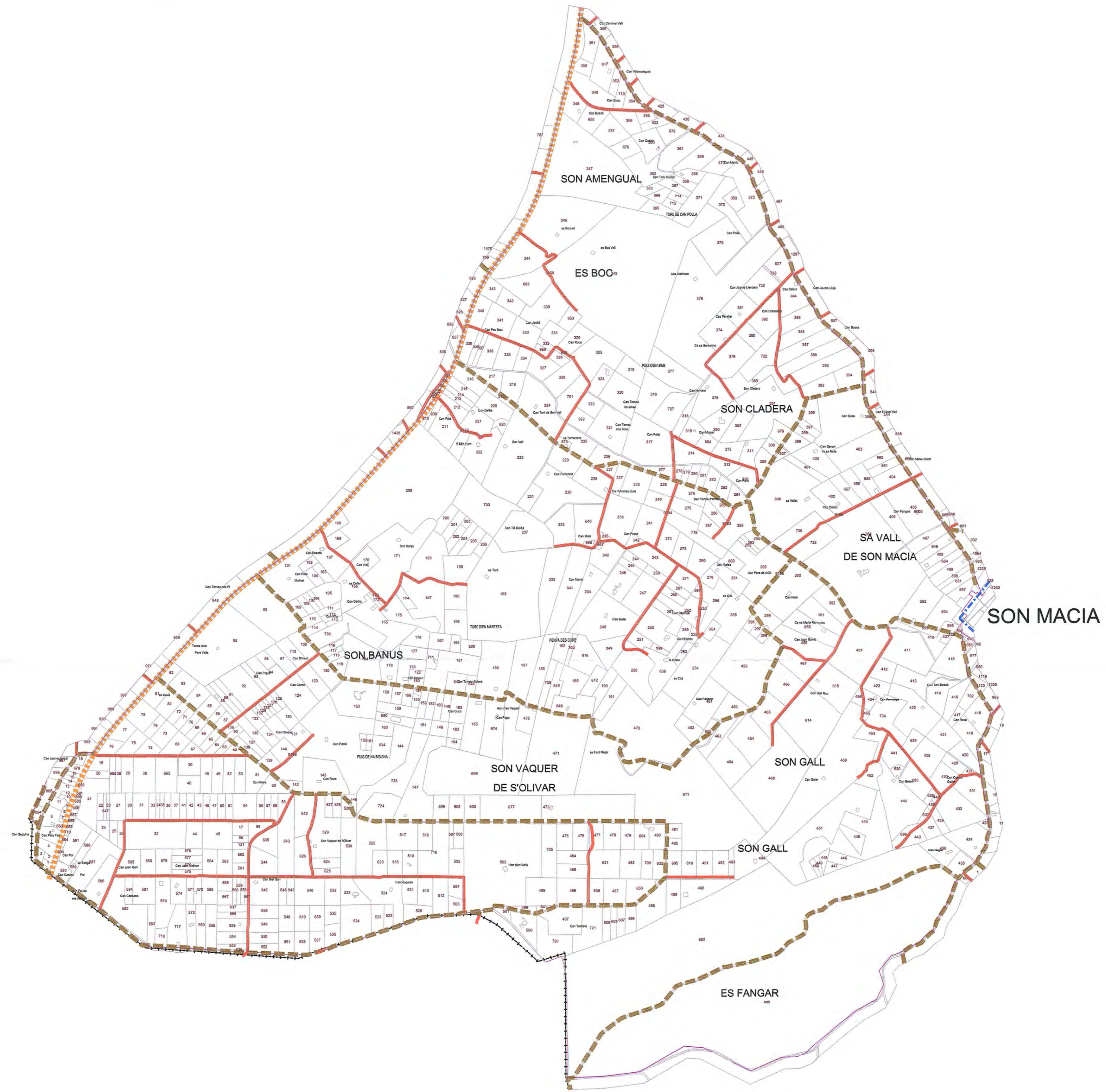


AJUNTAMENT DE MANACOR
SERVEIS D'UBANISME I OBRES
Aparellador municipal: Joan Cortes

POLIGON 22

FULL No. 18

ESCALA 1:10.000



PLE
AJUNTAMENT DE MANACOR
APROVACIÓ INICIAL
13 OCT 2015
EL SECRETARI GENERAL
Nicolau Conti Fuster



- CARRETERES C.I.M. I GOVERN BALEAR
- CAMINS I CARRETERES MUNICIPALS
- CAMADES
- LIMIT SOL URBÀ



Ajuntament de Manacor
INVENTARI DE CAMINS I CAMADES
DUS PUBLIC DEL T. M. DE MANACOR

Modificat segons acords de Ple: 06/2012 de 02 d'abril de 2012
09/2012 de 02 de juliol de 2012
Modificat segons acords de la Ponència de Camins de: 17 de desembre de 2012
18 de març de 2013

DATA MARÇ - 15



POLIGON 23

FULL No. 19

ESCALA 1:10.000