




-  CARRETERES C.I.M. I GOVERN BALEAR
-  CAMINS I CARRETERES MUNICIPALS
-  CAMADES
-  LIMIT SOL URBÀ

PLE  
AJUNTAMENT DE MANACOR  
APROVACIÓ INICIAL  
13 OCT 2015  
EL SECRETARI GENERAL

Nicola Coma Paster



Ajuntament  
de Manacor  
INVENTARI DE CAMINS I CAMADES  
D'US PUBLIC DEL T. M. DE MANACOR

Modificat segons acords de Plenari:  
06/2012 de 02 d'abril de 2012  
09/2012 de 02 de juliol de 2012  
Modificat segons acords de la  
Ponència de Camins de:  
17 de desembre de 2012  
18 de març de 2013

DATA MARÇ - 15



POLIGON 30

FULL No. 26

ESCALA 1:10.000



POLIGON 31



POLIGON 32

PLE  
AJUNTAMENT DE MANACOR  
APROVACIÓ INICIAL  
13 OCT 2015  
EL SECRETARI GENERAL  
Nicolau Conti Fuster



Ajuntament  
de Manacor  
INVENTARI DE CAMINS I CAMADES  
D'US PUBLIC DEL T. M. DE MANACOR



-  CARRETERES C.I.M. I GOVERN BALEAR
-  CAMINS I CARRETERES MUNICIPALS
-  CAMADES
-  LIMIT SOL URBA

Modificat segons acord de Plenari:  
06/2012 de 02 d'abril de 2012  
09/2012 de 02 de juliol de 2012  
Modificat segons acord de la  
Plenencia de Camins de:  
17 de desembre de 2012  
18 de març de 2013

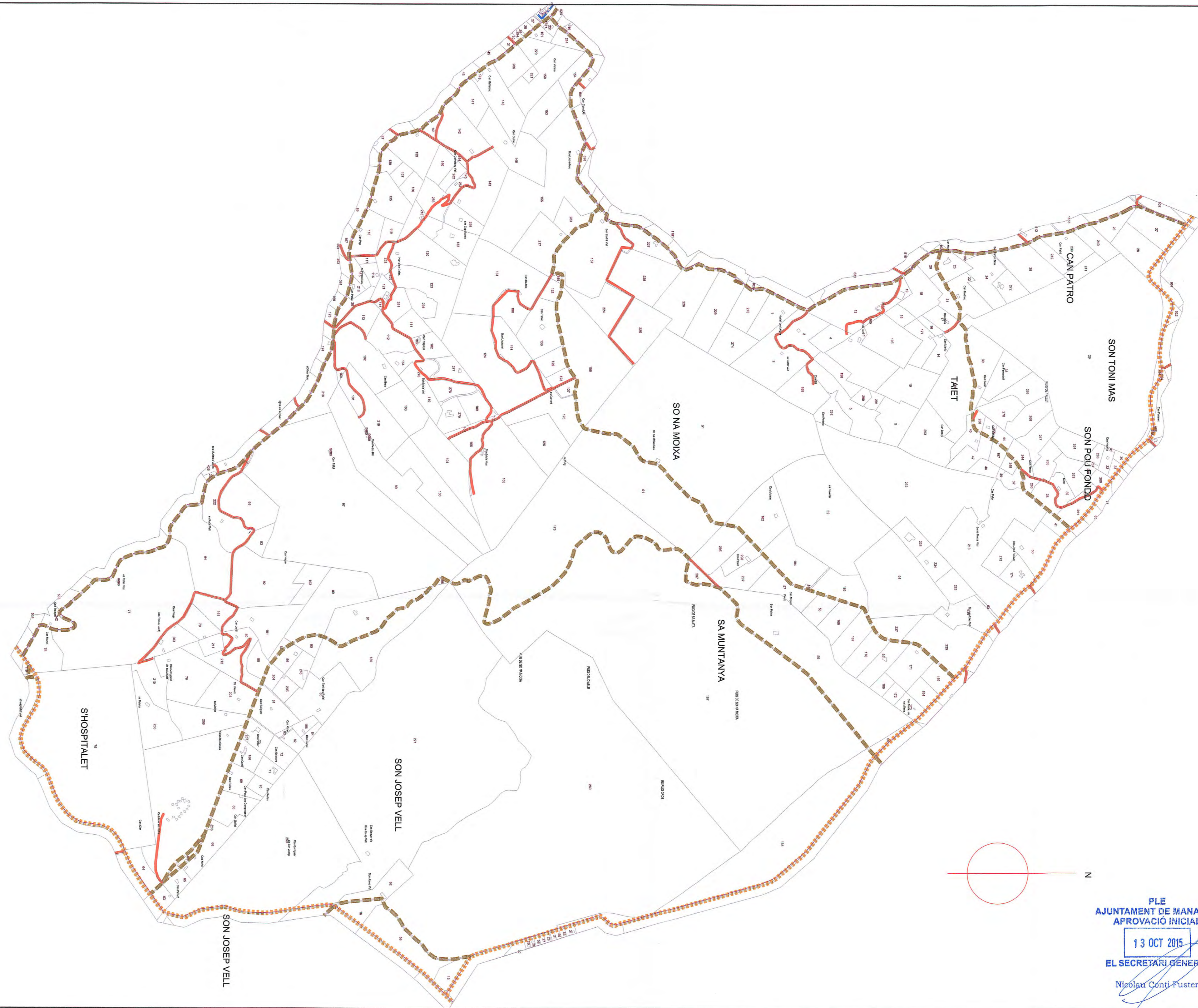
DATA MARÇ - 15



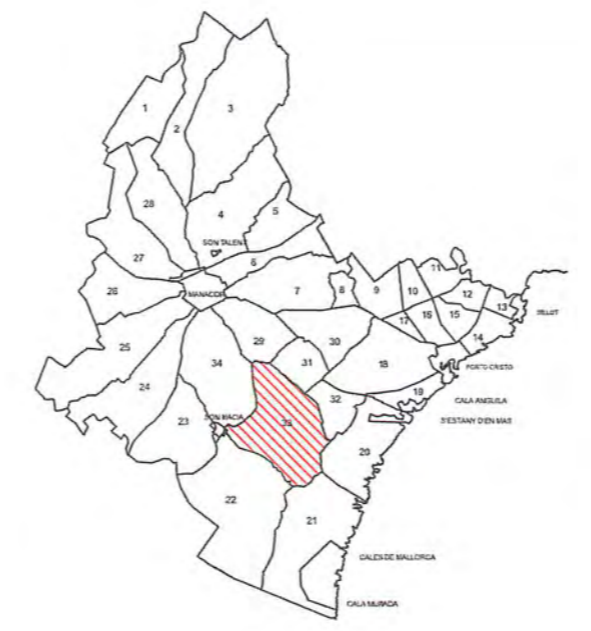
POLIGON 31-32

FULL No. 27


ESCALA 1:10.000



PLE  
AJUNTAMENT DE MANACOR  
APROVACIÓ INICIAL  
13 OCT 2015  
EL SECRETARI GENERAL  
Nicolai Conti Fuster




- - - - - CARRETERES C.I.M. I GOVERN BALEAR
- - - - - CAMINS I CARRETERES MUNICIPALS
- — — — — CAMADES
- - - - - LIMIT SOL URBA



**Ajuntament de Manacor**  
INVENTARI DE CAMINS I CAMADES  
D'US PÚBLIC DEL T. M. DE MANACOR

Modificat segons acord de Ple: 06/2012 de 02 d'abril de 2012  
09/2012 de 02 de juliol de 2012  
Modificat segons acord de la Ponència de Camins de: 17 de desembre de 2012  
18 de març de 2013

DATA MARÇ - 15



POLIGON 33

FULL No. 28

ESCALA 1:10.000

